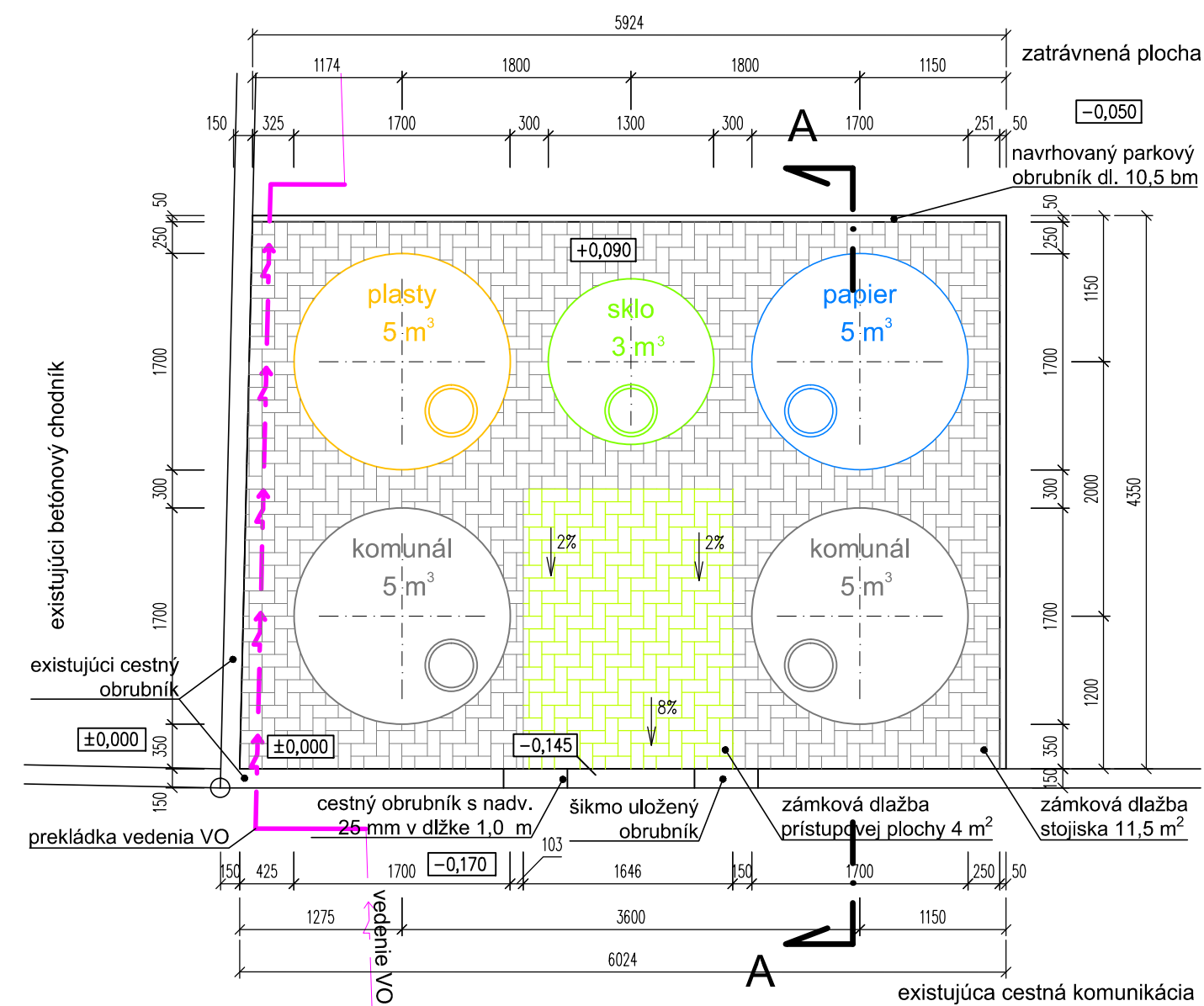
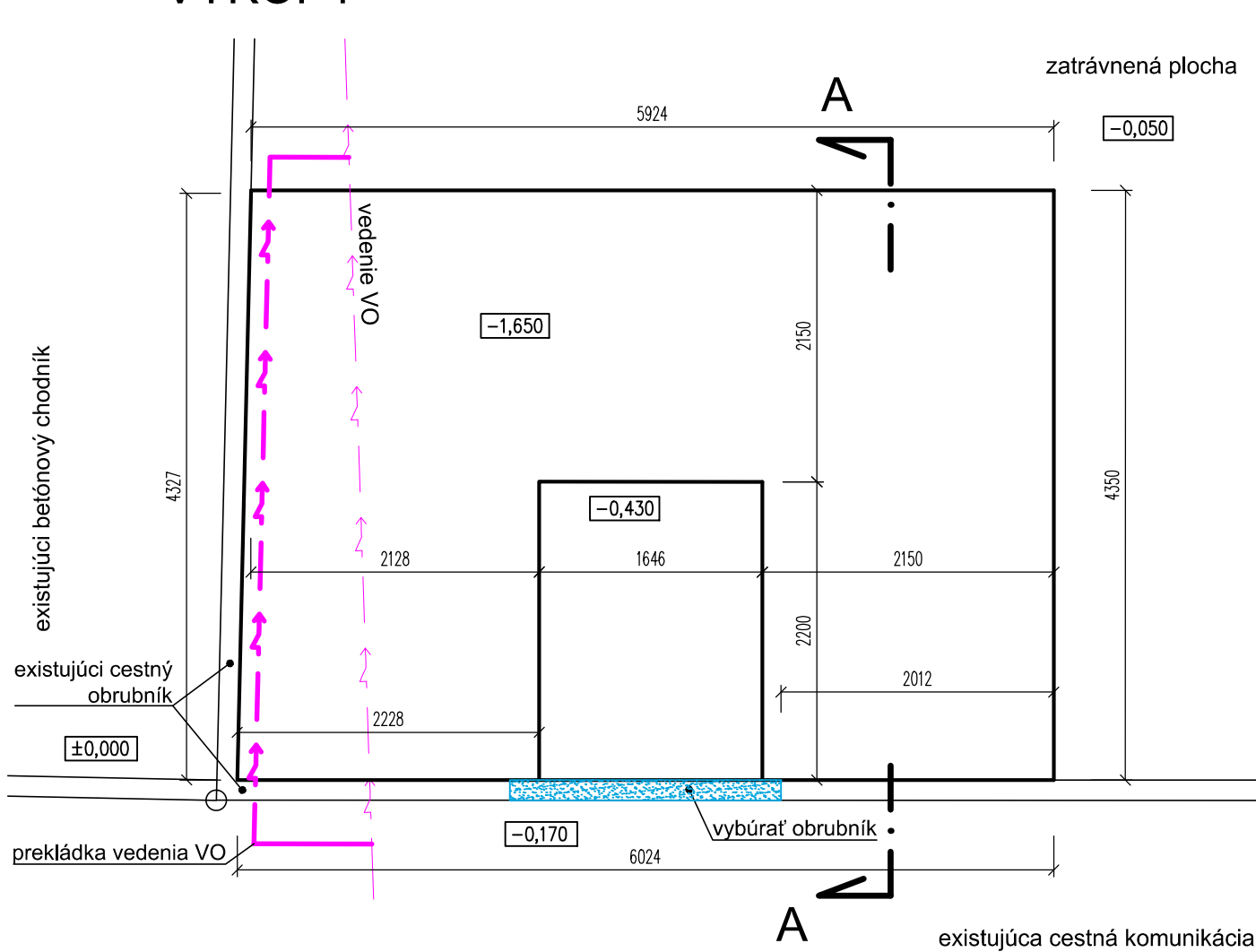


PÔDORYS STOJISKA



VÝKOPY



VÝPIS STOJÍSK

Stojisko		počet polopodzemných kontajnerov na odpad			
označenie	lokalita	komunál	plasty	papier	sklo
Stojisko 25	V. Clementisa 47	2	1	1	1

POZNÁMKA

- PODKLAD PRE TÚTO DOKUMENTÁCIU TVORÍ TECHNICKÁ MAPA MESTA TRNAVA
 - PRED ZAHÁJENÍM ZEMNÝCH PRÁČ JE POTREBNÉ ZREALIZOVAŤ VYTÝČENIE VŠETKÝCH PODZEMNÝCH INŽINIERSKÝCH SIETÍ, A TO AJ NEZISTENÝCH Z POSKYTNUTÝCH PODKLADOV
 - VÝKOPOVÉ PRÁČE V OCHRANNOM PÁSME INŽINIERSKÝCH SIETÍ BUDÚ VYKONÁVANÉ RUČNE
 - ODHADOVANÁ TRIEDA ŤAŽITELNOSTI ZEMINY PODLA STN 73 3050: 3. TRIEDA
- PRI PRACOVNÝCH POSTUPOCH OSADENIA POLOPODZEMNÝCH KONTAJNETOV POSTUPOVAŤ PODLA TECHNICKÝCH LISTOV RESP. NÁVODU NA OSADENIE, VYPRACOVANÝCH VÝROBCOM
 - PRI PRACOVNÝCH POSTUPOCH ULOŽENIA BETÓNOVEJ DLAŽBY A OBRUBNÍKOV, JE NUTNÉ POSTUPOVAŤ PODLA KLADAČSKÝCH NÁVODOV PRE JEDNOTLIVÉ PRVKY, VYPRACOVANÝCH VÝROBCOM

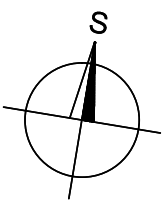
LEGENDA

STOJISKO POLOPODZEMNÝCH KONTAJNEROV

- zámková dlažba - stojisko
- zámková dlažba - prístupová plocha
- búrané konštrukcie

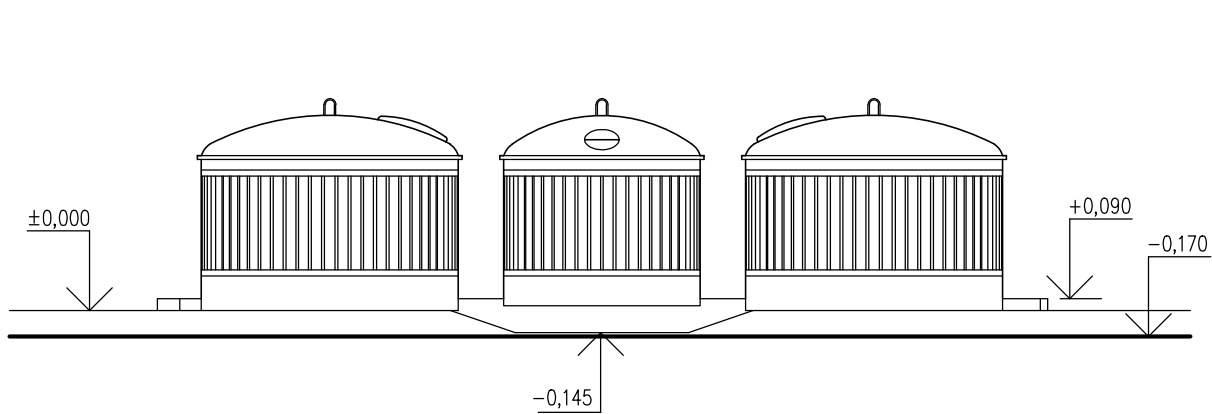
VEREJNÉ INŽINIERSKE SIETE

- verejné osvetlenie
- prekládka vedenia verejného osvetlenia

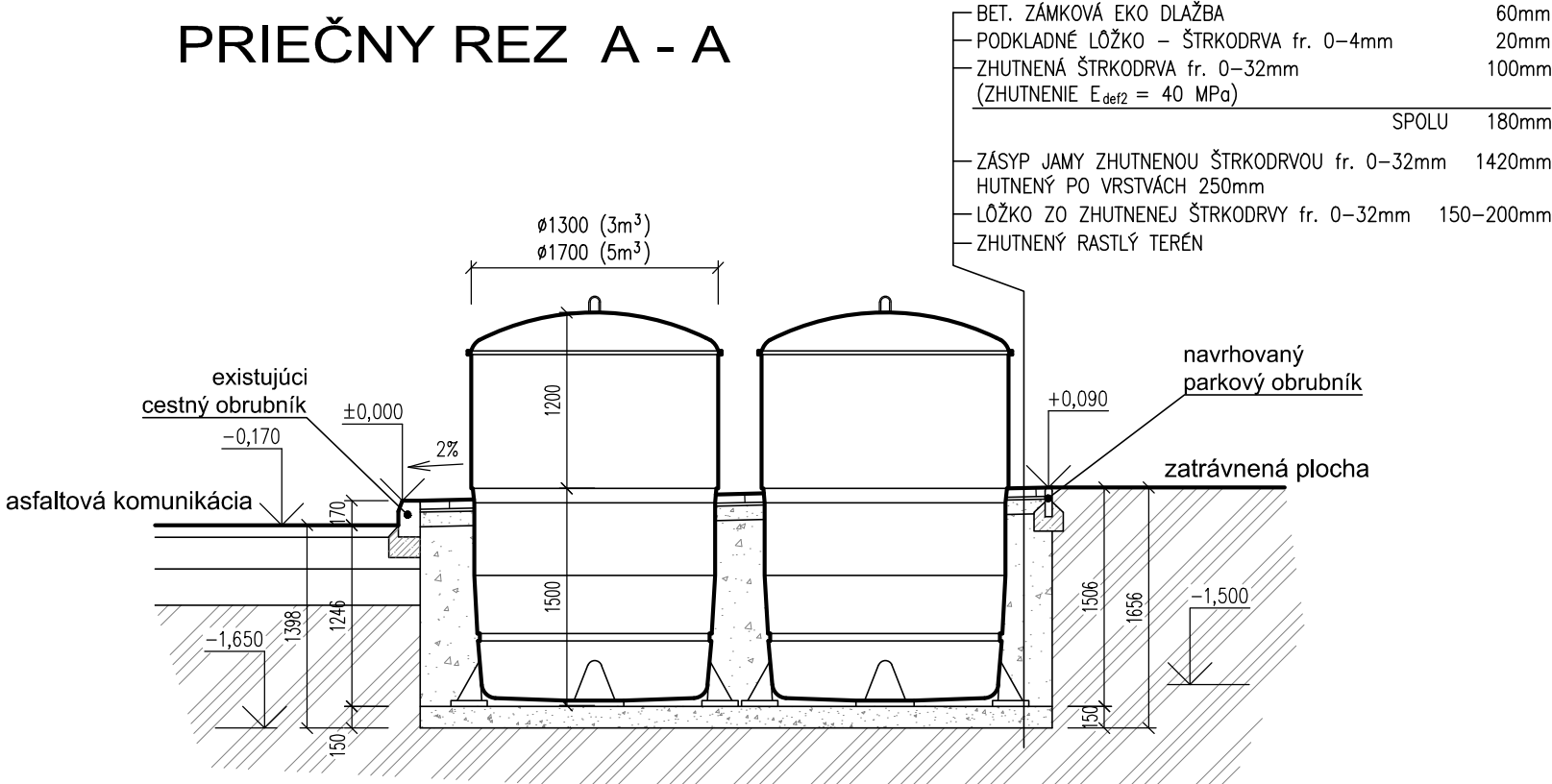


PEČIATKA A PODPIS	PARÉ Č.

ČELNÝ POHĽAD



PRIEČNY REZ A - A



PROJEKT k ohláseniu drobnej stavby

HIP	ZODP. PROJEKTANT	VYPRACOVAL
Ing. R. Kováčik	Ing. R. Kováčik	Ing. R. Kováčik

Ing. Róbert KOVÁČIK
autorizovaný stavebný inžinier
Handlikovská 24 911 05 TRNÁV

MÚ: Trnava	OKRES: Trnava
INVESTOR: Mesto Trnava, Hlavná ulica 1, 917 71 Trnava	
Stojiská polopodzemných kontajnerov na komunálny odpad na sídlisku Družba v Trnave - II. etapa	

FORMÁT:	3x A4
DÁTUM:	08/2018
ÚČEL:	Projekt D.S.
PROFESIA:	Stavebná
Č. ZÁKAZKY:	12/18 RK
Č. REVÍZIE:	01

B. VÝKRESY
Výkres Stojiska 25 (V. Clementisa 47)

MIERKA	Č. VÝKRESU
1 : 50	B.13